

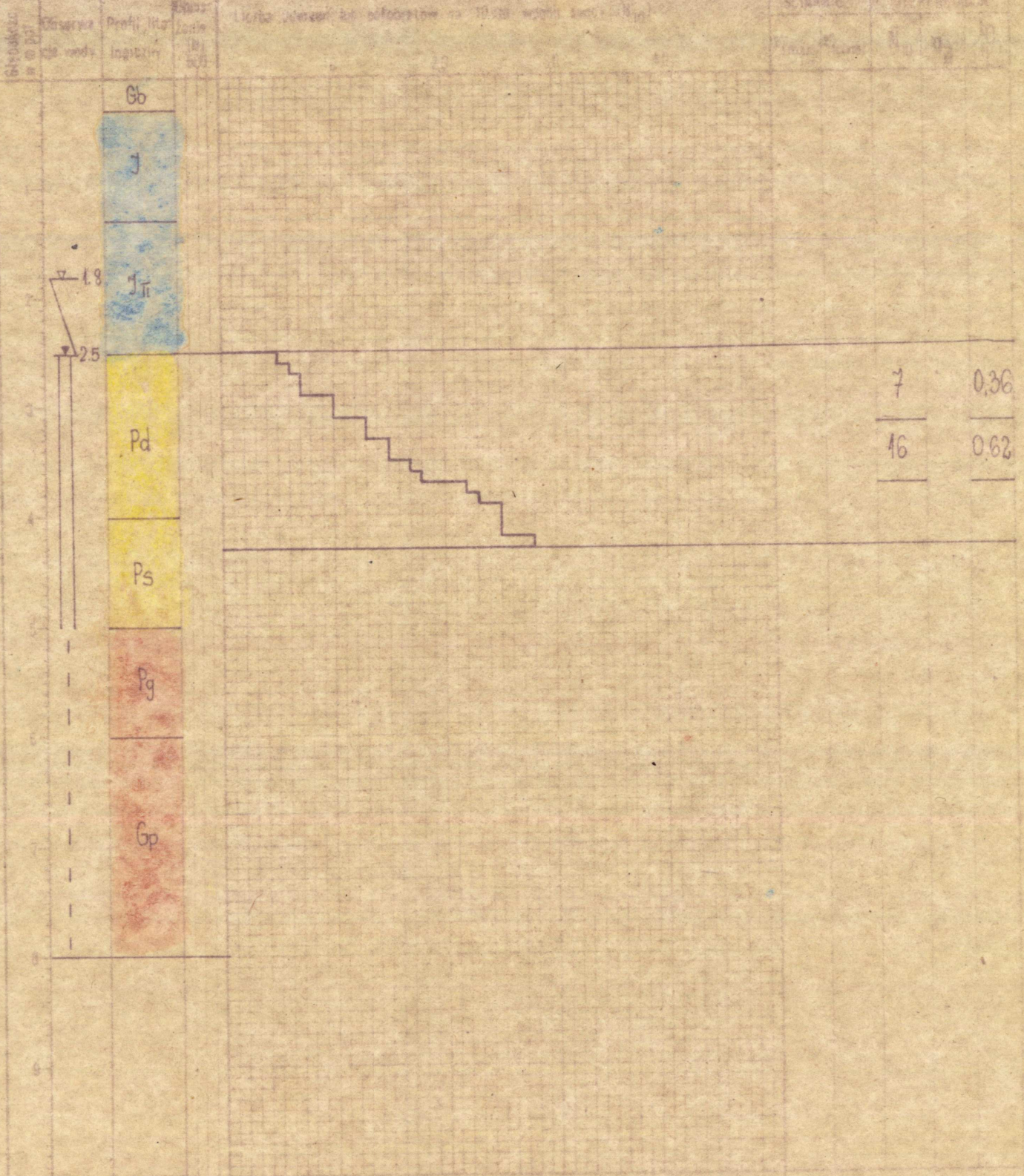



KARTA WYNIKÓW BADAN SONDA ITB-ZW

3
2
5017 p.m.
88.10.26

TEMAT: MIEDZYZRZECZ-oczyszczalnia ścieków w Św. Wojciechu

4840






KARTA WYNIKÓW BADAN SONDA

ITB-ZW

6
4
4991 p.m
8810 26

TEMAT MIEDZYRZECZ—oczyszczalnia ścieków w Św. Wojciechu

4840



Wyziłkowanie na sondzie: Gp 30 100 200 300 400 500 600 700 800 900 1000

mgr Zb. Curyto

10 ITB-ZW



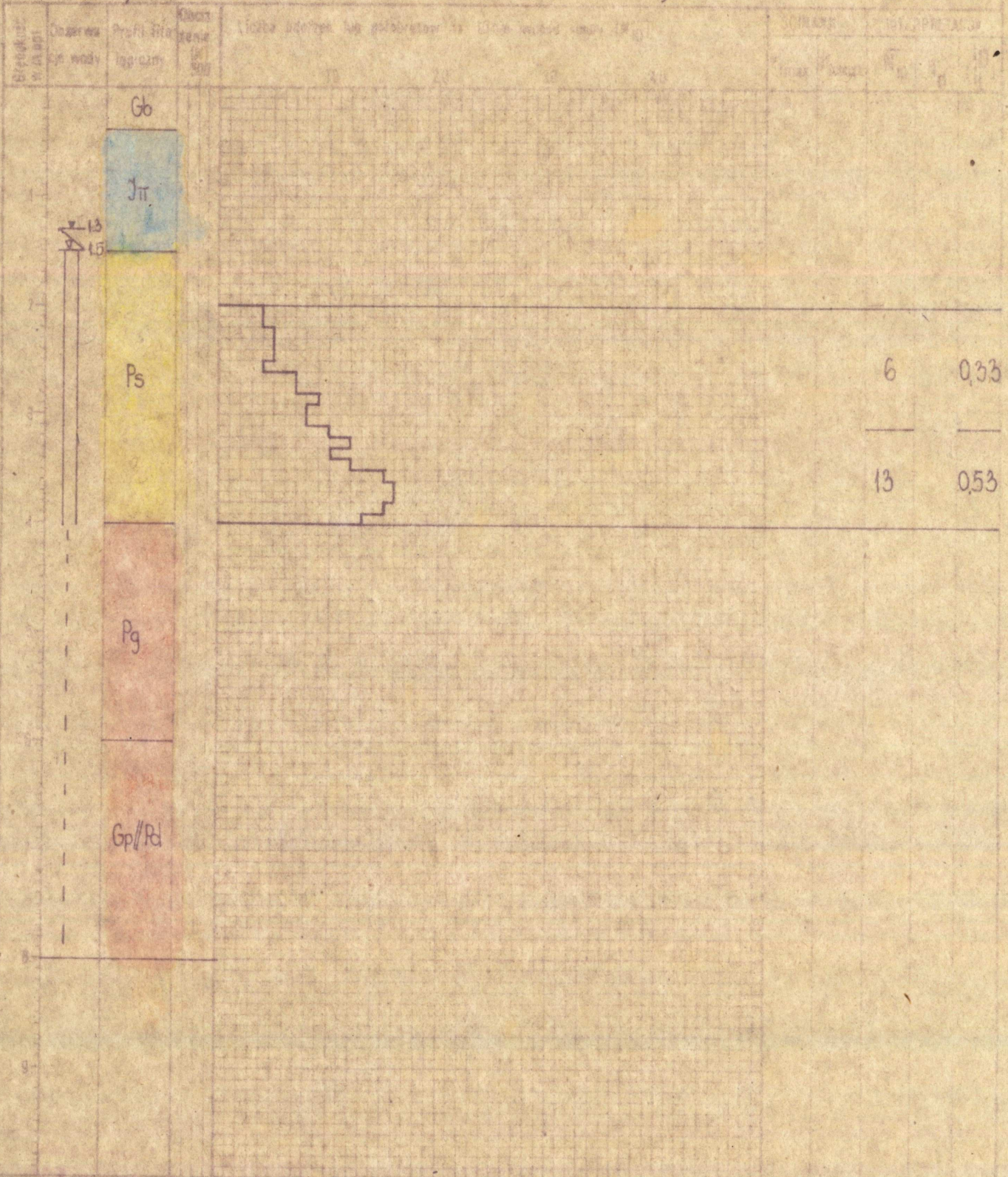
KARTA WYNIKÓW BADAN SONDA

ITB-ZW

Ld. 1.5
8
6
4949 p.m.
88.10.27

TEMAT: MIEDZYRZECZ-oczyszczalnia ścieków w Św. Wojciechu


Plan 4840



6	0,33
13	0,53

Wzrost wykonawcy na stanowisku		50	100	150	200	Podpisano:	
10	SL	133	157			mgr Zb. Curyto	
	ITB-ZW	133	157				

Zal. 7.4




KARTA WYNIKÓW BADAN SONDA

ITB-ZW

9
7
50.57 p.m
88.10.27

TEMAT: MIEDZYRZECZ - oczyszczalnia ścieków w Św. Wojciechu


4840



Wyznaczenie na stronie

10

mgr Zb. Curyko



KARTA WYNIKÓW BADAN SONDA

ITB-ZW

Zad. 7.5

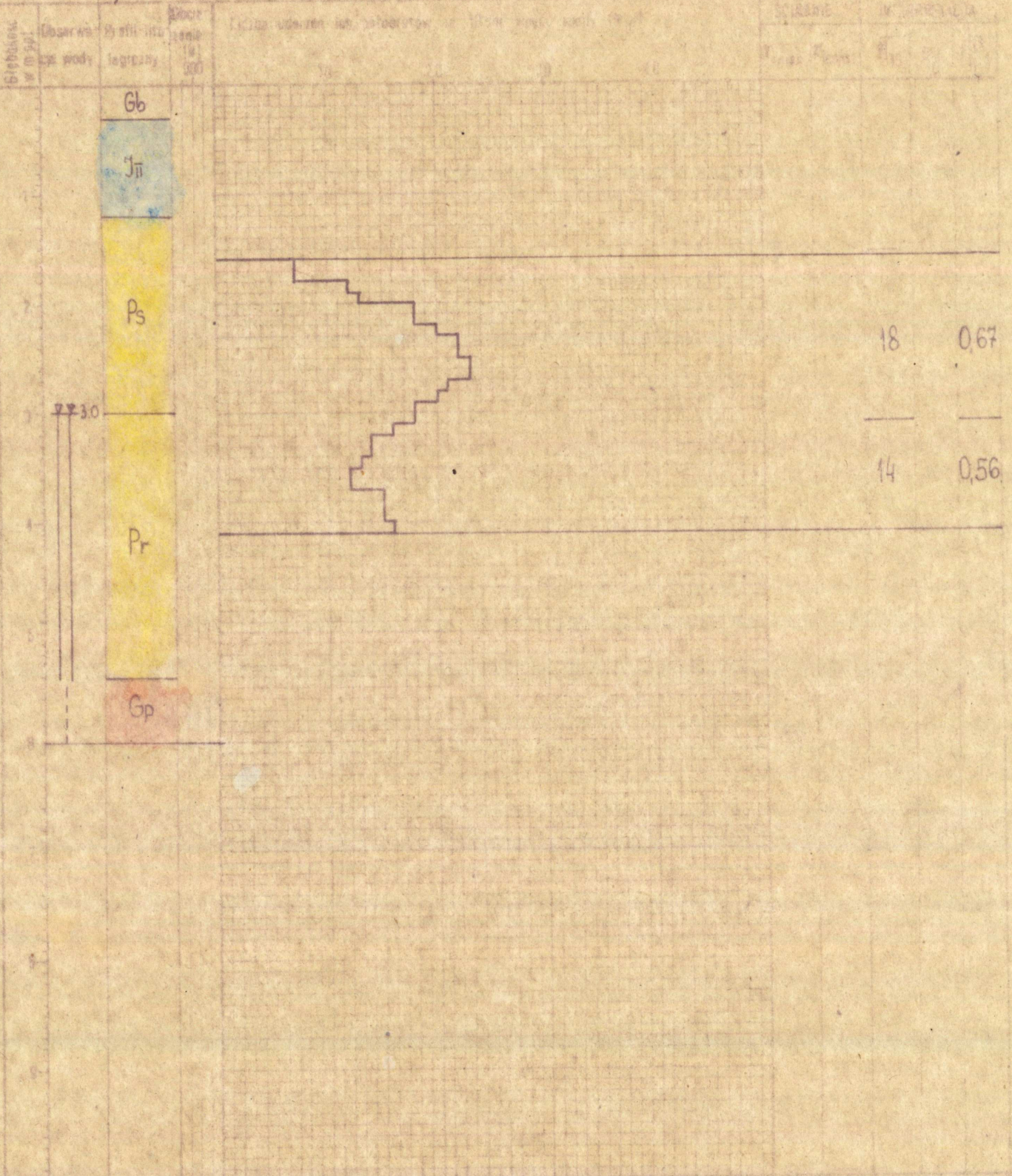
11

9

51.34 p.m.
88.11.02

TEMAT: MIEDZYZRZECZ—oczyszczalnia ścieków w Św. Wojciechu

4840



Wykonano na skali 1:100
mgr Zb. Curyło

Zat. 7.6



GEOPROJEKT

KARTA WYNIKÓW BADAN SONDA

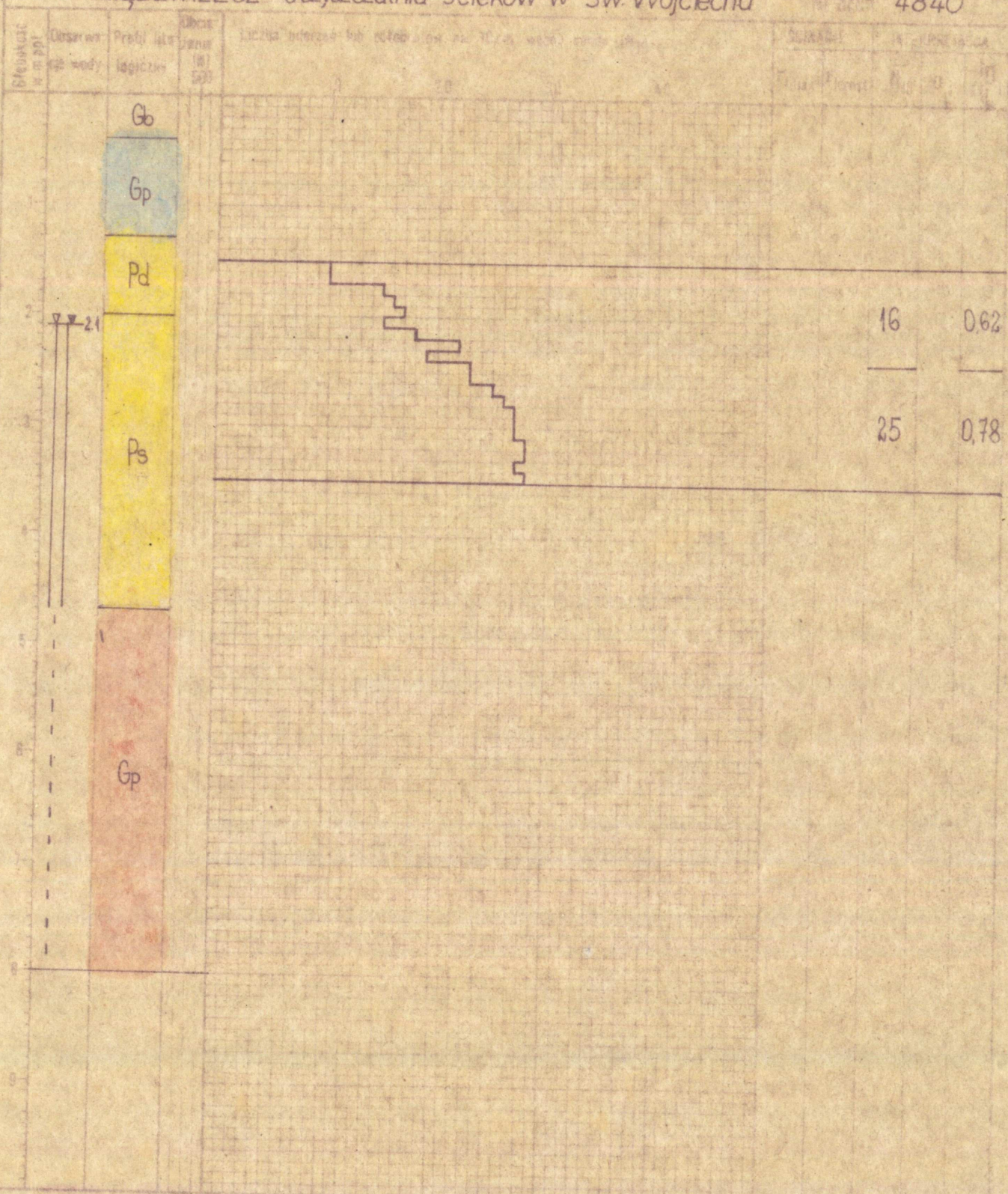
ITB-ZW

Archiwum: 4
10
Kod: 5060 p.m.
Data: 88.10.26

41-32k

TEMAT: MIĘDZYRZECZ-oczyszczalnia ścieków w Św. Wojciechu

4840




Wytrzymałość na ściskanie z₁

50 100 150 200

ITB-ZW

mgr Zb. Curyko

88.10.26




KARTA WYNIKÓW BADAN SONDEJĄ

ITB-ZW

5
12
50,12 p.m.
88.10.26

TEMAT: MIEDZRZECZ- oczyszczalnia ścieków w Św. Wójciechu

4840



Wynik badania: [faint text]
 10 ITB-ZW
 mgr Zb. Curyło




KARTA WYNIKÓW BADAN SONDA

ITB-ZW

7
14
50.57 p.m
88.10.26

TEMAT: MIEDZYRZECZ-oczyszczalnia ścieków w Św. Wojciechu


4840



5 0.27

WYKONANIE PRAC	50	100	150	200	250	300
10	0.27	0.27	0.27	0.27	0.27	0.27
ITB-ZW	0.27	0.27	0.27	0.27	0.27	0.27

mgr Zb. Curyło



KARTA WYNIKÓW BADAN SONDA

ITB-ZW

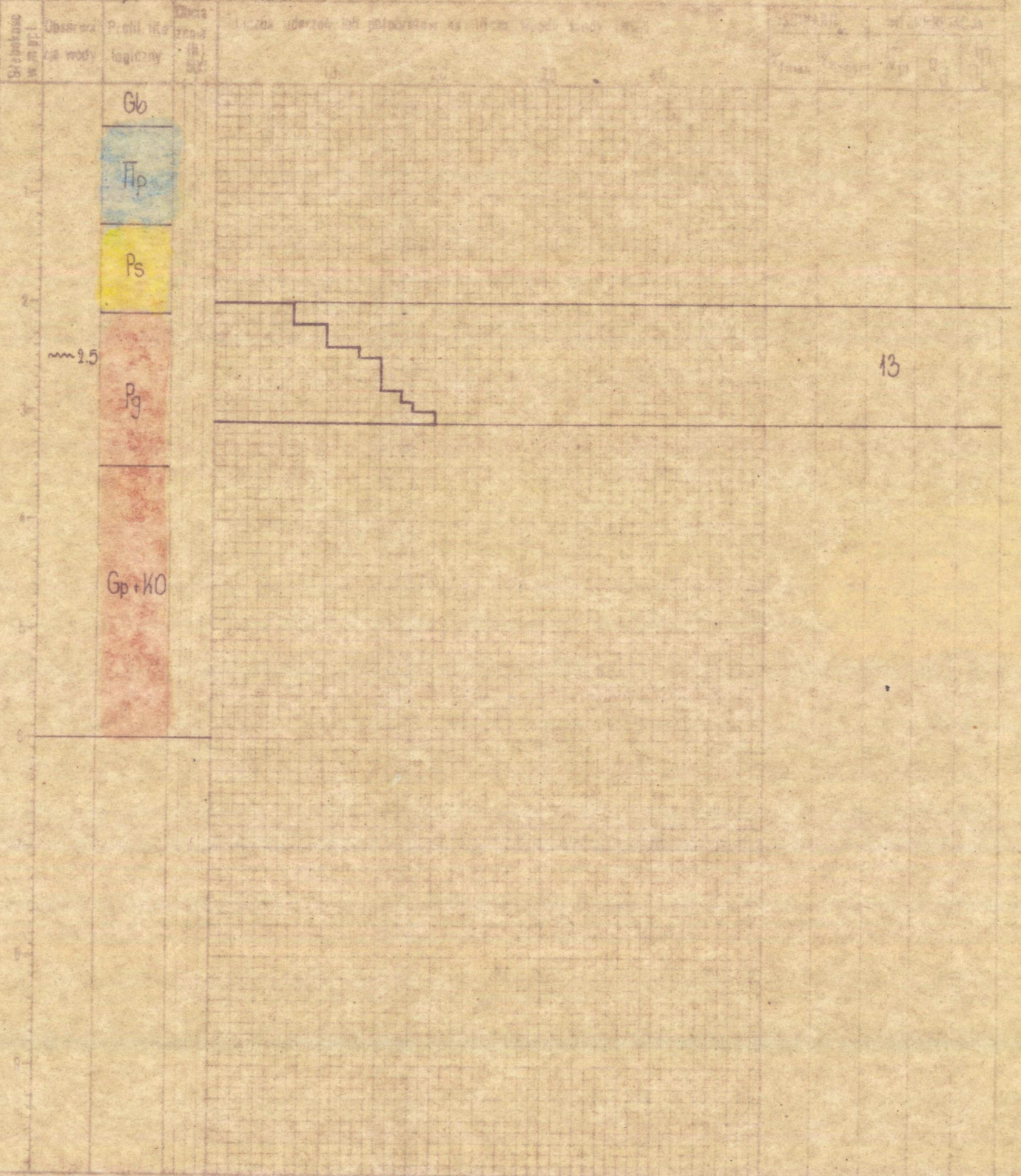
Zal. 7.9

10
17

5060 p.m.
88.10.28


TEMAT: MIEDZYRZECZ—oczyszczalnia ścieków w Św. Wojciechu

4840



13

Wytrzymałość na ściskanie σ_c		50	100	150	200	Opisowa	
ID	ITB-ZW	0.33	0.62			mgr Zb. Curyło	
		0.30	0.87			SI SI ITB-ZW 17	

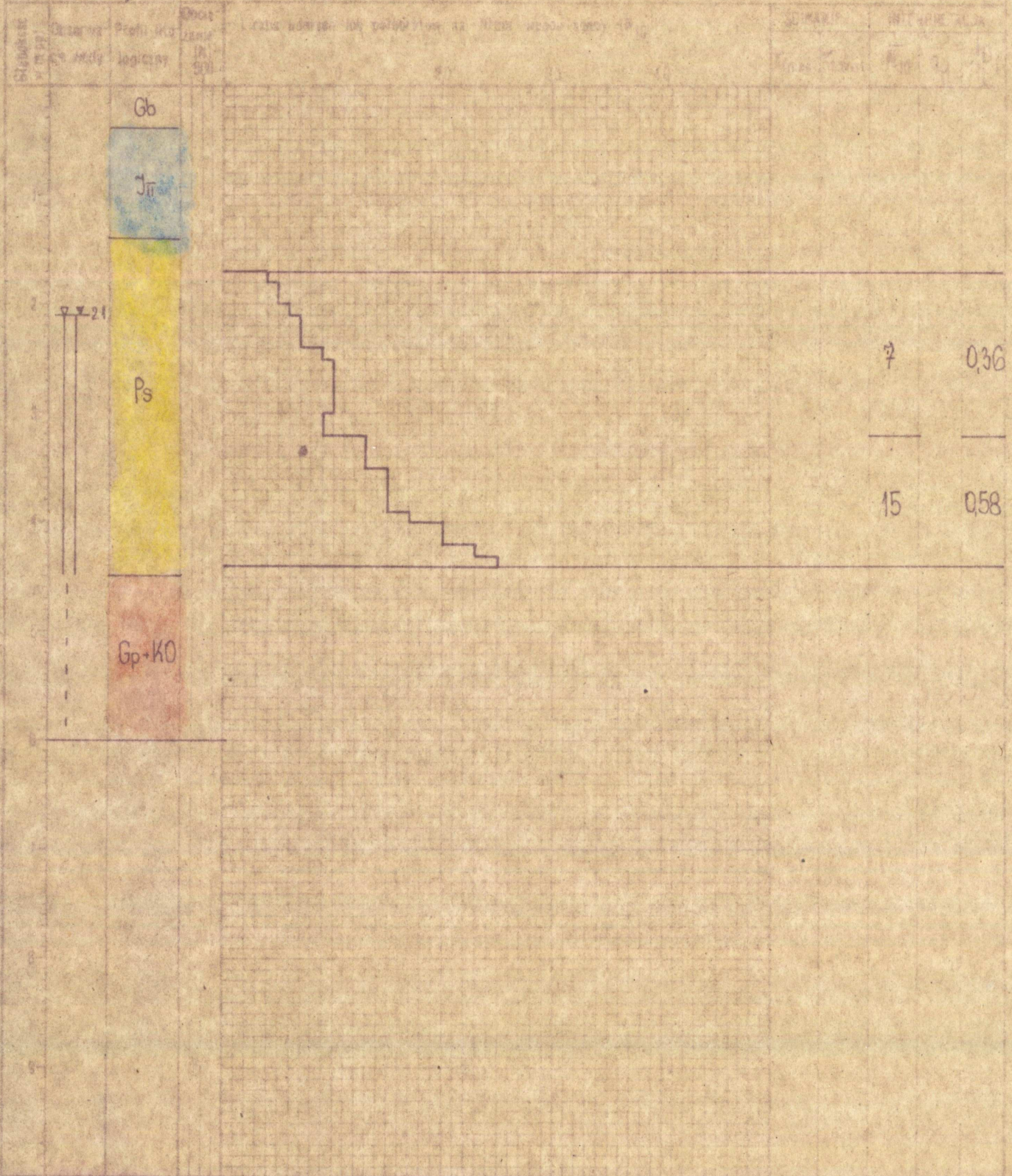


KARTA WYNIKÓW BADAN SOND ITB-ZW

2
20
5010 m p.m
88.10.22

TEMAT MIĘDZYRZECZ-oczyszczalnia ścieków w Św. Wojciechu

4840




Wyk. wykonane na skłonie 2.

ITB-ZW

0.33 0.67

mgr Zb. Curyto


ITB-ZW



KARTA WYNIKÓW BADAN SONDA ITB-ZW

Zal. 1. 11
1
22
48.30 p.m
88.10.22

TEMAT: MIEDZYRZECZ-oczyszczalnia ścieków w Św. Wojciechu 4840



mgr Zb. Curyło



KARTA WYNIKÓW
BADAN SONDA
ITB-ZW

Zot. 7.12

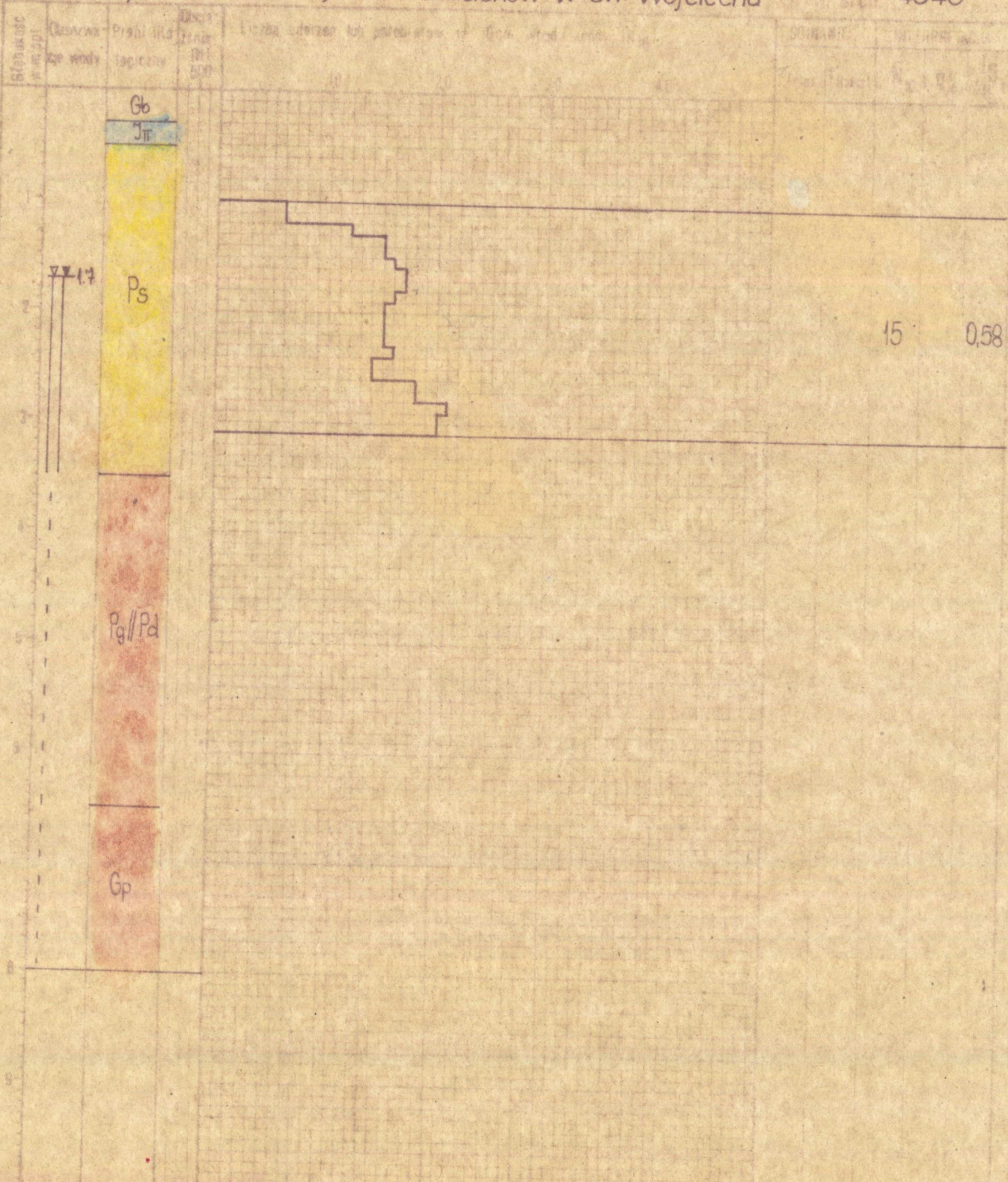
01-537

12
23

50,22 p.m.
88.11.03

TEMAT: MIĘDZYRZECZ—oczyszczalnia ścieków w Św. Wojciechu

4840



WYKONANO PRZEZ GEOPROJEKT S.A.

ITB-ZW

mgr Zb. Curyło




KARTA WYNIKÓW BADAN SONDA

ITB-ZW

13
25
51.78 p.m
88.11.03


TEMAT: MIĘDZYRZECZ—oczyszczalnia ścieków w Św. Wojciechu

4840



mgr Zb. Curyło

ITB-ZW



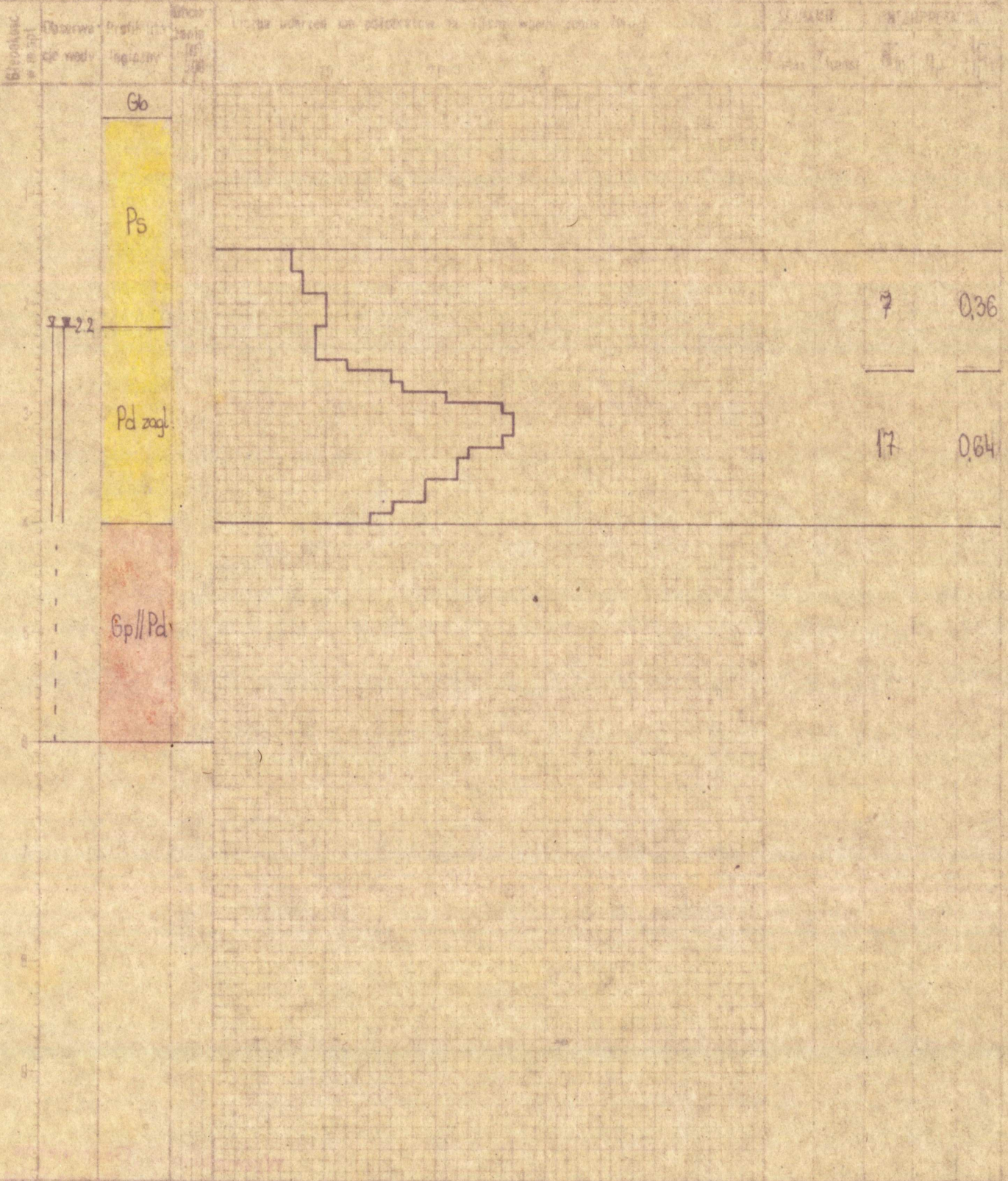
KARTA WYNIKÓW BADAN SONDA

ITB-ZW

Zul. 7.14
14
28
51.20 p.m.
88.11.04

TEMAT MIĘDZYRZECZ-oczyszczalnia ścieków w Św. Wojciechu

4840



Wyrzykiewicz S. 50 100 150 200

mgr Zb. Curyło

ITB-ZW




KARTA WYNIKÓW BADAŃ SONDA

ITB-ZW

Skala: 15
 Data: 31
 Godzina: 51.12 p.m.
 Data: 88.11.04

TEMAT: MIĘDZYRZECZ-oczyszczalnia ścieków w Św. Wojciechu

Wzrost: 4840



Wyrzynałki na ścianie		50	100	200	300	400	500
10	SL	0.13	0.67				
	ITB-ZW	0.13	0.67				

mgr Zb. Curyło

SC SL ITB-ZW VI